



**RUTÒMETRE RUTA DE LA TRANSHUMÀNCIA: TRAM 6**

ORDRE	KM. PARCIAL	KM. TOTAL	ESQUEMA	DESCRIPCIÓ
<p>Amb aquest tram de 20'05 km i 676 m d'ascensió acumulada franquejarem la Serra de Montgrony pel Coll de Coma Ermada, baixant cap a Montgrony, Gombrèn i la Vall del Merdàs. Per travessar la Serra de Montgrony ens veurem obligats a anar a peu i pujar empenyent la bici, tant per Coma Ermada com per l'altra possible alternativa de Coll Pan.</p>				
<p><b>ALTERNATIVA.</b> Hi ha un traçat alternatiu que es faria agafant cap a l'interior del poble pels carrers que deixarem a l'esquerra i seguir a la dreta cap a la sortida, continuant per pista formigonada, passar davant del cementiri, baixa a creuar el torrent i pujar per pista forestal, deixant a l'esquerra la pista formigonada que porta a El Baell, i pujar cap al Refugi del Pla de Prats i Àrea Recreativa. A partir d'aquí seguiríem per la mateixa pista que travessa tota la baga d'aves de Campelles fins sortir al Coll d'Erola, al punt 66. en aquest trçat farem 10'390km, mentre pel que descrivim en fem 2'590 km.</p>				
65	0'670	158'520		<p>Troblem un curt tram formigonat. Seguim recte per pista forestal en bon estat, i pendent moderada.</p> <p style="text-align: right;"><b>Altitud: 1327 m</b></p>
66	1'920	160'440		<p>Coll d'Erola. Seguim a la dreta i ara amb trams de forta pujada per un magnífic bosc de pi negre. La pista de l'esquerra porta al Refugi del Pla de Prats i baixa a Campelles, travessant tota la baga.</p> <p style="text-align: right;"><b>Altitud: 1463 m</b></p>
67	1'610	162'050		<p>La pista planeja una mica. A la dreta tenim un bon mirador sobre la Vall del Rigat i sobre el Puigmal. Fem un curt tram de pujada i ja baixem cap al Coll de Prat de Jou.</p> <p style="text-align: right;"><b>Altitud: 1550 m</b></p>
68	1'280	163'330		<p>Coll de Prat de Jou. Deixem un corriol pel mig del bosc a l'esquerra que ens portaria a la pista de la baga cap al Refugi del Pla de Prats. També deixem a l'esquerra una pista forestal que amb forta pujada ens portaria al Refugi de la Covil i a Coll Pan. Passem un pas canadenc i una tanca i seguim recte per la pista que planeja endintant-se al bosc, per anar cap a Coll Roig.</p> <p style="text-align: right;"><b>Altitud: 1683 m</b></p>

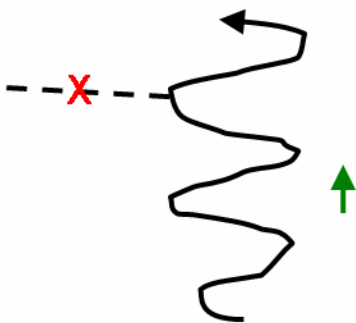
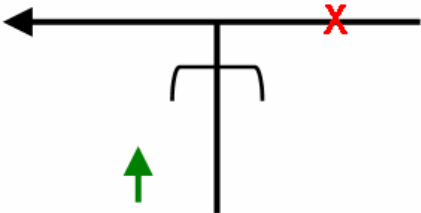
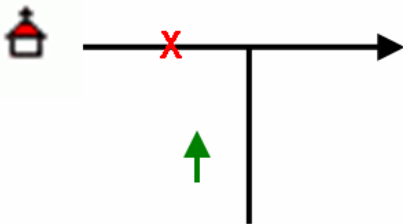
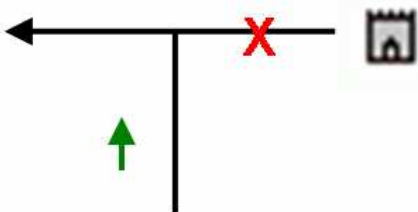
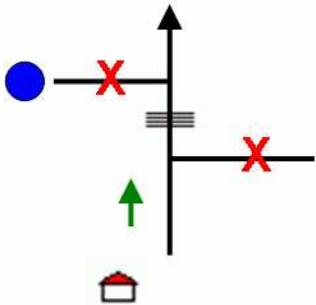


## RUTÒMETRE RUTA DE LA TRANSHUMÀNCIA: TRAM 6

ORDRE	KM. PARCIAL	KM. TOTAL	ESQUEMA	DESCRIPCIÓ
<b>ALTERNATIVA.</b> Un traçat alternatiu que podria fer-se seria continuar per la pista que puja fins al Refugi de la Covil i seguir planer fins Coll Pan. Aquí agafar un corriol cap a la dreta que voreja tota la Serra de Mongrony sense perdre altitud, i ens portaria sota Coma Ermada per la vessant sud, connectant al punt 72. Però aquest corriol, tot i estar bastant net i fresat, no és del tot ciclable i també haurem de caminar força temps.				
69	0'990	164'320		Creuem un petit torrent i seguim recte i planer. Hi ha una font i un abeurador amb bidons.  <b>Altitud: 1746 m</b>
70	0'540	164'860		Poc abans d'arribar a Coll Roig deixem la pista i fem un gir de gairebé 180° i comencem a pujar a peu i empenyent la bici per una evident i oberta franja d'herba que hi ha entre el bosc. Tot i que al principi puja fort, després els prats ja són més oberts i suavitza la pendent. La pista que seguïem s'acaba a Coll Roig i la Ruta del Rigat segueix per corriol per les amples pastures dels Plans de Nevà.  <b>Altitud: 1748 m</b>
71	0'660	165'520		COMA ERMADA. Podem arribar sobre la bici a l'ample Coll de Coma Ermada, amb els cims de La Covil a l'esquerra i del Costa Pubilla a la dreta. Seguim recte i baixant per corriol fresat que segueix la coma del torrent. Trobarem senyals de pintura al terra que indiquen el camí.  <b>Altitud: 1880 m</b>
72	1'960	167'480		PRAT AMORRIADOR. Passarem al costat d'una font i un abeurador sobre una barraca de pastors. El corriol s'acaba i connectem amb una pista marcada amb roderes sobre l'herba, que anirem seguint i baixant. Ens trobem en una gran zona de pastures.  <b>Altitud: 1622 m</b>



## RUTÒMETRE RUTA DE LA TRANSHUMÀNCIA: TRAM 6

ORDRE	KM. PARCIAL	KM. TOTAL	ESQUEMA	DESCRIPCIÓ
73	0'420	167'900		<p>A l'esquerra deixem un corriol net i fresat que baixa fins el Refugi de les Planelles i el Santuari de Montgrony. Hi ha unes fites, i també senyals pintades. Seguim baixant per la pista marcada entre l'herba.</p> <p style="text-align: right;"><b>Altitud: 1569 m</b></p>
74	1'160	169'060		<p>Arribem a una pista formigonada, creuant o vorejant una tanca. A la dreta hi ha la casa de Les Viles Xiques. Seguim a l'esquerra baixant.</p> <p style="text-align: right;"><b>Altitud: 1434 m</b></p>
75	1'020	170'080		<p>Després d'un tram final de pista de terra arribem a la pista formigonada i asfaltada que a l'esquerra porta al Santuari de Montgrony. Seguim a la dreta i continuem baixant.</p> <p style="text-align: right;"><b>Altitud: 1361 m</b></p>
76	3'000	173'080		<p>ULL! Ens incorporem a la carretera asfaltada que ve de Castellar de N'Hug cap a Gombrèn, seguint-la a l'esquerra i continuant baixant.</p> <p>A la dreta la carretera ens portaria al Castell de Mataplana i Castellar de N'Hug.</p> <p style="text-align: right;"><b>Altitud: 1094 m</b></p>
77	1'050	174'130		<p>Passem al costat de la casa del Pla de la Molina, deixem una pista a la dreta, creuem un pas canadenc, i a l'esquerra també deixem el Gorg dels Banyuts, a la riera del Garfull.</p> <p>Seguim recte i baixant.</p> <p style="text-align: right;"><b>Altitud: 1008 m</b></p>



RUTÒMETRE RUTA DE LA TRANSHUMÀNCIA: TRAM 6

ORDRE	KM. PARCIAL	KM. TOTAL	ESQUEMA	DESCRIPCIÓ
78	0'690	174'820		ULL! Arribem a la carretera GI-402. A la dreta va al Coll de Merolla i La Pobla de Lillet. Seguim a l'esquerra direcció Gombrèn, que està a 2'8 km. <b>Altitud: 982 m</b>
79	0'210	175'030		ULL! Al final de la valla de la carretera agafem el corriol que surt a la dreta, en un angle de gairebé 180°. Baixa una mica i després es transforma en una pista en mal estat que creua la riera del Garfull per sobre un antic pont. <b>Altitud: 971 m</b>
<p><b>ALTERNATIVA.</b> Si seguim baixant per la carretera arribaríem a Gombrèn, que està a poc més de 2 km. Allà també ens podríem tornar a incorporar al punt 88. Agafaríem a la sortida del poble el carrer Carbasser a la dreta que baixa fins creuar el Merdàs i remuntaríem fins trobar la ruta. En total uns 3'5 km.</p>				
80	0'330	175'360		Arribem a una pista en més bon estat. La seguim a l'esquerra en lleugera baixada. Ara anirem seguint el traçat de l'antic Camí Ral de Gombrèn a La Pobla. <b>Altitud: 961 m</b>
81	0'620	175'980		ULL! En una corba pronunciada a la dreta, deixem la pista que seguíem i ens desviem a l'esquerra en forta baixada i pista en més mal estat. La pista que hem deixat puja cap a Solanllong. <b>Altitud: 939 m</b>
82	0'160	176'140		Creuem el riu Merdàs, just a l'aiguabarreig amb la riera del Garfull, i seguim recte, per pista més d'herba. Creuarem el Merdàs dos cops més. <b>Altitud: 918 m</b>



RUTÒMETRE RUTA DE LA TRANSHUMÀNCIA: TRAM 6

ORDRE	KM. PARCIAL	KM. TOTAL	ESQUEMA	DESCRIPCIÓ
83	0'220	176'360		Creuem el Merdàs per tercer i últim cop i pugem fort cap a la dreta, deixant a l'esquerra una pista i una paret de pedra. Ara la pista és més estreta.  <b>Altitud: 913 m</b>
84	0'320	176'680		Barri del Cortal de Dalt. Deixem a l'esquerra la casa de Cal Ton i trobem una font i l'ermita de la Mare de Déu de Lorda. La carretera asfaltada que trobem segueix a la dreta cap a La Canal i Puigbò, sota el coll de Faig General i els Rasos de Tubau, per on baixa el camí ramader que va cap a La Palomera i Coll de Merolla. Seguim a l'esquerra en baixada.  <b>Altitud: 913 m</b>
85	0'100	176'780		ULL! Abans d'arribar al Cortal de Baix, trenquem a la dreta en forta baixada per pista en molt mal estat. Creuem un petit pont i anem seguint el camí ral.  <b>Altitud: 906 m</b>
86	0'260	177'040		Seguim recte, deixant un trencant a la dreta. Ara la pista està en més bon estat.  <b>Altitud: 904 m</b>



RUTÒMETRE RUTA DE LA TRANSHUMÀNCIA: TRAM 6

ORDRE	KM. PARCIAL	KM. TOTAL	ESQUEMA	DESCRIPCIÓ
87	0'400	177'440		Cal Pranset. Seguim recte, ara per pista formigonada.  <b>Altitud: 903 m</b>
88	0'460	177'900		Seguim el camí ral cap a la dreta. Davant nostre, a l'altra banda del Merdàs, hi ha el poble de Gombren. S'acaba el formigonat.  <b>Altitud: 882 m</b>