



## RUTÒMETRE RUTA DE LA TRANSHUMÀNCIA: TRAM 7

ORDRE	KM. PARCIAL	KM. TOTAL	ESQUEMA	DESCRIPCIÓ
Amb aquest últim tram de 22'94 km i 654 m d'ascensió acumulada passem de la Vall del riu Merdàs a la Vall de la riera de Merlès, per arribar a Santa Maria de Matamala, al municipi de Les Llosses.				
89	0'360	178'260		<p>Seguim recte, deixant a dreta i esquerra uns trencants. La pista de la dreta puja a Cal Matet i a Bartés. Les de l'esquerra van als camps.</p> <p>Baixada curta i forta al barri de Xorigueres, amb les cases de Cal Macaio i Cal Daldic.</p> <p style="text-align: right;"><b>Altitud: 883 m</b></p>
90	0'230	178'490		<p>Passem al costat de Cal Macaio i Cal Daldic, creuem un torrent, pugem fort per tram de pista molt dolent, i seguim pel camí ral.</p> <p style="text-align: right;"><b>Altitud: 873 m</b></p>
91	0'920	179'410		<p>Seguim recte pel traçat evident del camí ral.</p> <p style="text-align: right;"><b>Altitud: 855 m</b></p>
92	0'490	179'900		<p>Arribem a una pista formigonada. La seguim a l'esquerra en baixada, creuearem el Merdàs i pujarem fins L'Empalme.</p> <p>La pista a la dreta puja a la Masia Serradell.</p> <p style="text-align: right;"><b>Altitud: 833 m</b></p>

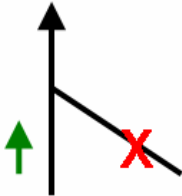
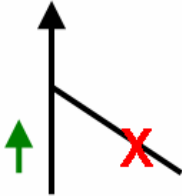
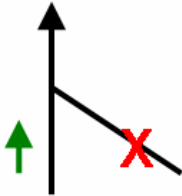
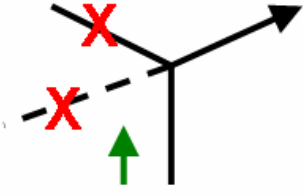


RUTÒMETRE RUTA DE LA TRANSHUMÀNCIA: TRAM 7

ORDRE	KM. PARCIAL	KM. TOTAL	ESQUEMA	DESCRIPCIÓ
93	0'500	180'400		L'EMPALME. ULL! Sortim a la carretera GI401 de Gombren a Campdevàrol. La seguim a la dreta, creuant el torrent de Grats, amb tram planer i lleugera baixada. Aqui connectem amb la Ruta 17 Vermella del Centre BTT del Ripollès, que seguirem.  <b>Altitud: 826 m</b>
94	1'190	181'590		ULL! Abandonem la GI-401. Anem a la dreta seguint la Ruta 17 Vermella, passem al costat de l'església de Sant Llorenç i continuem pel Camí Ral de Campdevàrol.  <b>Altitud: 800 m</b>
95	0'410	182'000		Trobem una pista formigonada que baixa. La seguim a la dreta en lleugera baixada.  <b>Altitud: 782 m</b>
96	0'150	182'150		Abandonem el Camí Ral de Campdevàrol i les Rutes 17 i 20 Vermelles del Centre BTT del Ripollès. Seguim a la dreta per la pista formigonada, creuarem el Merdàs i pujarem pel Torrent de la Cabana.  <b>Altitud: 774 m</b>



RUTÒMETRE RUTA DE LA TRANSHUMÀNCIA: TRAM 7

ORDRE	KM. PARCIAL	KM. TOTAL	ESQUEMA	DESCRIPCIÓ
97	1'100	183'250		Deixem a la dreta el trencant que puja a Cogulls. Seguim pujant per la pista principal. Aviat s'acabarà el formigonat.  <b>Altitud: 844 m</b>
98	2'330	185'580		A la dreta deixem El Colomer. Seguim pujant per la pista principal. A baix a l'esquerra hi ha la gran bassa del Colomer i un alt salt d'aigua.  <b>Altitud: 929m</b>
99	0'830	186'410		A la dreta deixem la pista que puja a Sant Feliu d'Estiula. Per aquesta pista també podríem sortir al punt d'ordre 24. Seguim pujant per la pista principal. Aviat creuarem el torrent i la pujada serà més forta amb pista formigonada.  <b>Altitud: 940 m</b>
100	1'050	187'460		Collet de l'Auró. Seguim a la dreta també per pista formigonada fins la casa. A l'esquerra podríem anar a Ripoll, tant pels Emprius (corriol) com pels Molins de Vilardell i El Remei (pista).  <b>Altitud: 994 m</b>



RUTÒMETRE RUTA DE LA TRANSHUMÀNCIA: TRAM 7

ORDRE	KM. PARCIAL	KM. TOTAL	ESQUEMA	DESCRIPCIÓ
101	0'750	188'210		<p><b>L'AURÓ.</b> A l'esquerra deixem la gran casa de L'Auró i els seus extensos camps de conreu i pastura. Per la dreta puja la pista que ve d'Estiula. S'ha acabat el formigonat. Seguirem recte, fins baixar a creuar un torrent i tornar a pujar.</p> <p style="text-align: right;"><b>Altitud: 1030 m</b></p>
102	0'900	189'110		<p>Seguim pujant per l'evident pista principal, deixant a l'esquerra una pista.</p> <p style="text-align: right;"><b>Altitud: 1005 m</b></p>
103	1'390	190'500		<p><b>COLL CARLES.</b> Punt de pas obligat pels ramats durant la transhumància. També és la divisionària de les aigües, que fins aquí desemboquen a la conca del Ter, i més enllà ja ho fan a la conca del Llobregat. A la dreta la pista puja cap a Llentes i Faig General. Seguim pujant per la pista en més bon estat de l'esquerra, recentment formigonada. La pista frontal també connecta més endavant amb el nostre recorregut.</p> <p style="text-align: right;"><b>Altitud: 1102 m</b></p>
104	0'270	190'770		<p>Hem passat al costat de les runes de Can Gil. Deixem una pista a l'esquerra i ja baixem.</p> <p style="text-align: right;"><b>Altitud: 1118 m</b></p>



RUTÒMETRE RUTA DE LA TRANSHUMÀNCIA: TRAM 7

ORDRE	KM. PARCIAL	KM. TOTAL	ESQUEMA	DESCRIPCIÓ
105	1'130	191'900		Forta i pronunciada corba a dretes. Deixem a l'esquerra una pista. Seguim baixant.  <b>Altitud: 1062 m</b>
106	1'500	193'400		<b>LA RIBA.</b> La pista de la dreta puja cap a Sant Jaume de Frontanyà, resseguint en sentit contari la riera de Merlès per seu marge esquerre. Girem a la dreta i baixem per la bona pista formigonada, també seguint el curs de la riera de Merlès. Trobarem diverses basses.  <b>Altitud: 982 m</b>
107	2'500	195'900		Seguim recte per la pista principal.  <b>Altitud: 923 m</b>
108	0'720	196'620		ULL! Deixem la pista formigonada, seguint la pista de l'esquerra cap a Viladonja.  <b>Altitud: 964 m</b>



## RUTÒMETRE RUTA DE LA TRANSHUMÀNCIA: TRAM 7

ORDRE	KM. PARCIAL	KM. TOTAL	ESQUEMA	DESCRIPCIÓ
<b>ALTERNATIVA.</b> Si seguíssim la pista formigonada baixaríem cap al Càmping Saiol i arribaríem a la carretera asfaltada C-26 de Les Llosses a Berga. La seguiríem a l'esquerra cap a L'Hostalet i pujaríem a Santa Maria de Matamala. En total, uns 6'8 km.				
109	0'450	197'070		Seguim recte per la pista principal. Davant nostre ja veiem Viladonja.  <b>Altitud: 973 m</b>
110	0'480	197'550		<b>VILADONJA.</b> ULL amb els possibles gossos. A la dreta la gran casa del Puig de Viladonja, i a dalt a l'esquerra l'església de Santa Eulàlia de Viladonja. Seguim recte, baixant lleugerament.  <b>Altitud: 996 m</b>
111	0'210	197'760		Seguim per la pista en mal estat de l'esquerra, pujant fort. Seguim unes marques blanques i grogues de PR.  <b>Altitud: 994 m</b>
112	0'280	198'040		Seguim recte i pujant. S'incorpora una pista per la dreta.  <b>Altitud: 1024 m</b>



RUTÒMETRE RUTA DE LA TRANSHUMÀNCIA: TRAM 7

ORDRE	KM. PARCIAL	KM. TOTAL	ESQUEMA	DESCRIPCIÓ
113	0'770	198'810		Final de la pujada. Creuem la cleda, passem davant d'un dipòsit d'aigua i ja anem baixant.  <b>Altitud: 1092 m</b>
114	0'300	199'110		Seguim a la dreta i baixant. La pista en mal estat que dexiem a l'esquerra ens portaria cap a Ripoll, passant pel Forn, Arqués, Vallespirans i Molins de Vilardell.  <b>Altitud: 1083 m</b>
115	0'510	199'620		Deixem a l'esquerra la casa de Cal Sastre, i seguim a la dreta baixant ara per un tram de pista formigonada.  <b>Altitud: 1053 m</b>
116	0'600	200'220		Seguim recte baixant. Deixem a l'esquerra la pista que porta a Robert.  <b>Altitud: 1038 m</b>



RUTÒMETRE RUTA DE LA TRANSHUMÀNCIA: TRAM 7

ORDRE	KM. PARCIAL	KM. TOTAL	ESQUEMA	DESCRIPCIÓ
117	0'380	200'600		Sortim a una pista formigonada, davant del Forn de Pa de Matamala. La pista formigonada cap a la dreta puja al Lladré. Seguim a l'esquerra baixant. Davant nostre ja veiem Santa Maria de Matamala.  <b>Altitud: 990 m</b>
118	0'240	200'840		<b>SANTA MARIA DE MATAMALA.</b> ULL! Creuem la C-26 i arribem a la Plaça de Matamala.  <b>Altitud: 980 m</b>